










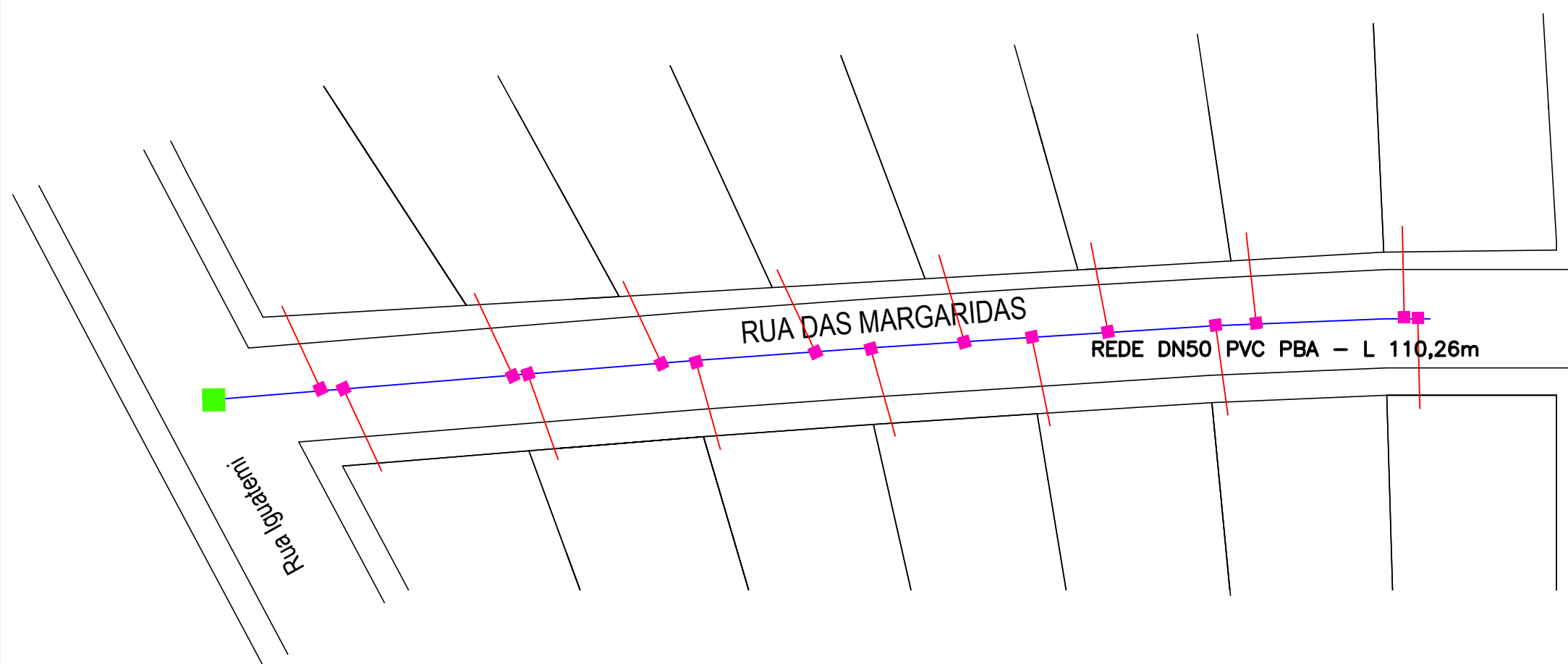



LEGENDA:

-  REDE DN50 PVC PBA
-  REDE DN75 PVC PBA
-  REDE DN100 PVC PBA
-  REDE DN150 PVCDEFOFO
-  REDE DN200 PVCDEFOFO
-  REDE DN250 PVCDEFOFO
-  REDE DN300 PVCDEFOFO
-  REDE DN400 PVCDEFOFO
-  REGISTRO DE MANOBRA
-  TE DE SERVIÇO INTEGRADO ARTICULADO DN50MM/DE60MM
-  POÇO DE VISITA 130X130



 MUNICÍPIO DE NOVA HARTZ AUTARQUIA NASCENTE DAS ÁGUAS	
MAPA LOCALIZAÇÃO Rua das Margaridas	
ASSUNTO: REDE SECA DE ABASTECIMENTO D'ÁGUA	
LOCAL: NOVA HARTZ – RIO GRANDE DO SUL – BRASIL	
DESENHO: Arq.Hanel	PRANCHA: 04
ESCALA: 1/500	DATA: Junho /2018