










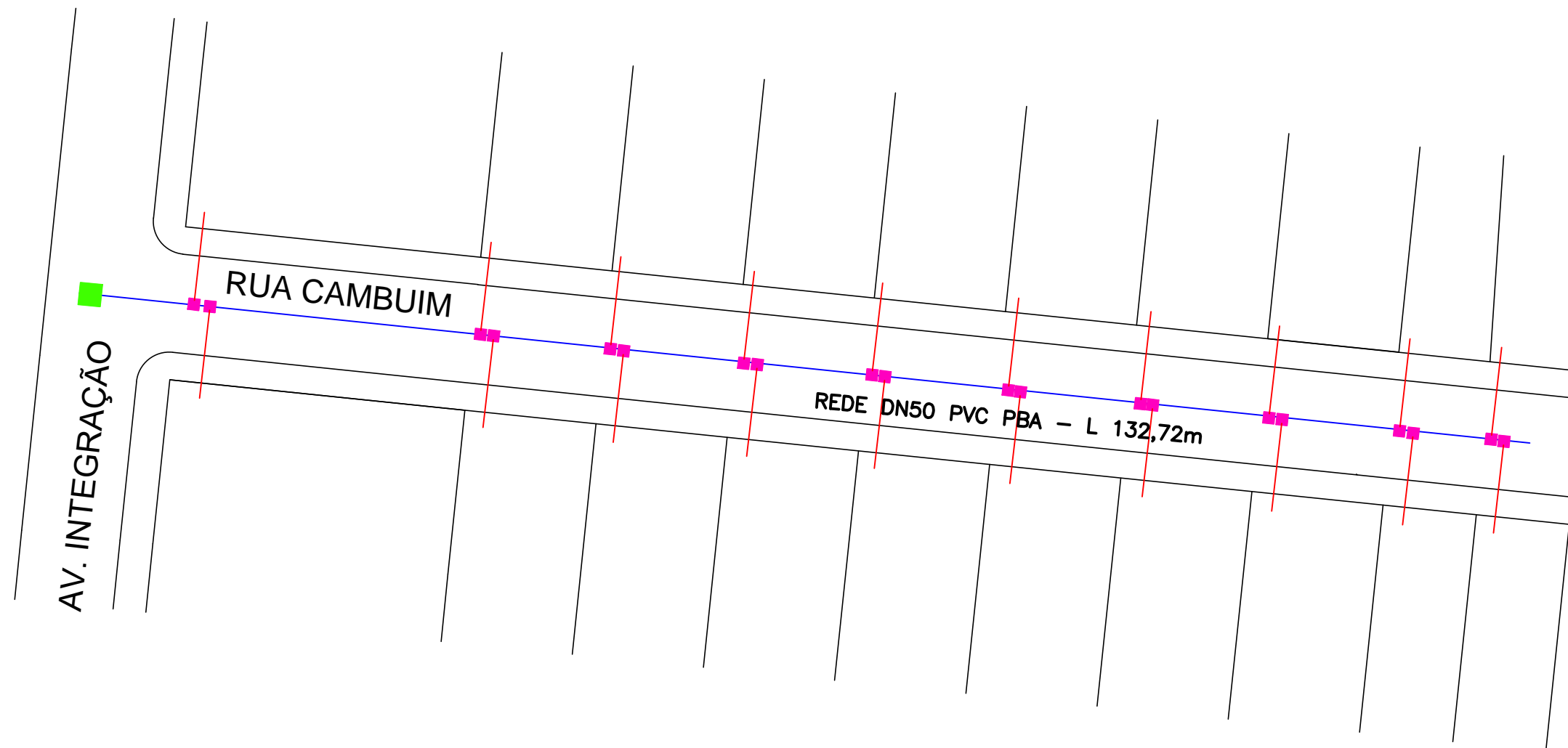


LEGENDA:

-  REDE DN50 PVC PBA
-  REDE DN75 PVC PBA
-  REDE DN100 PVC PBA
-  REDE DN150 PVCDEFOFO
-  REDE DN200 PVCDEFOFO
-  REDE DN250 PVCDEFOFO
-  REDE DN300 PVCDEFOFO
-  REDE DN400 PVCDEFOFO
-  REGISTRO DE MANOBRA
-  TE DE SERVIÇO INTEGRADO ARTICULADO DN100MM/DE110MM
-  POÇO DE VISITA 130X130



MUNICÍPIO DE NOVA HARTZ
AUTARQUIA NASCENTE DAS ÁGUAS



MAPA LOCALIZAÇÃO
Rua Cambuim

ASSUNTO:

REDE SECA DE ABASTECIMENTO D'ÁGUA

LOCAL:

NOVA HARTZ – RIO GRANDE DO SUL – BRASIL

DESENHO:
Arq.Hanel

ESCALA:
1/500

DATA:
Junho /2018

PRANCHA:

05