











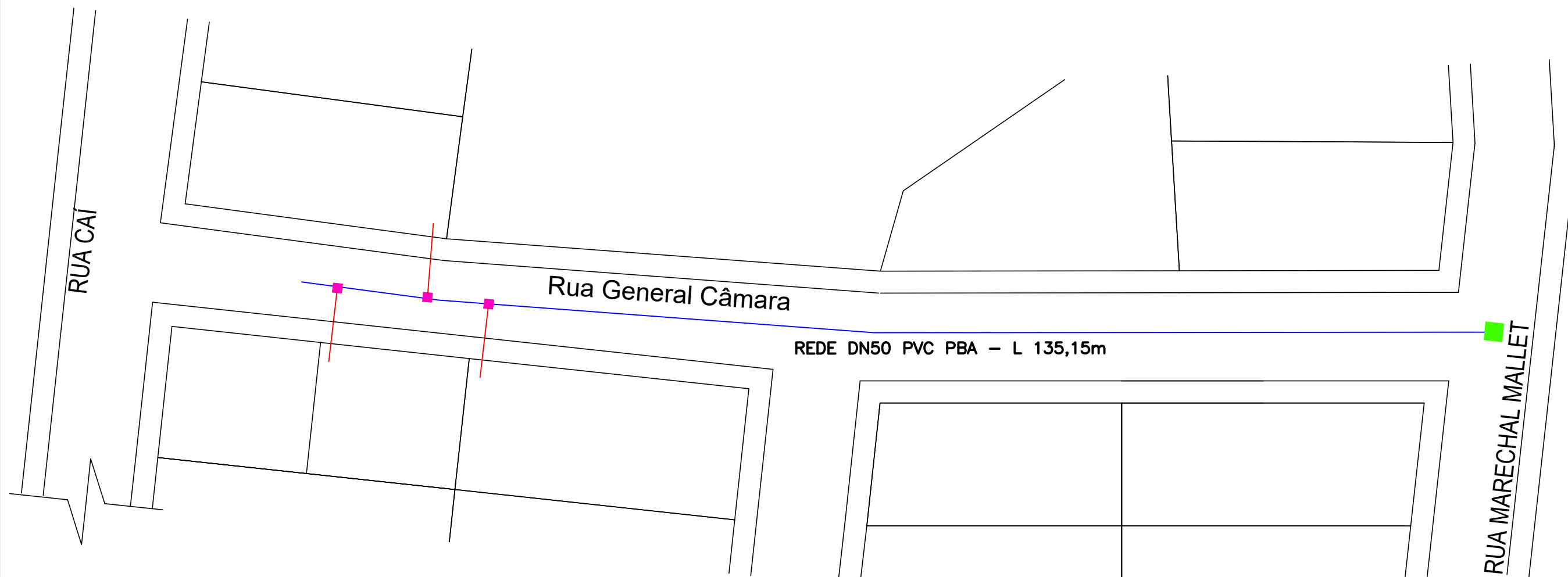


LEGENDA:



-  REDE DN50 PVC PBA
-  REDE DN75 PVC PBA
-  REDE DN100 PVC PBA
-  REDE DN150 PVCDEFOFO
-  REDE DN200 PVCDEFOFO
-  REDE DN250 PVCDEFOFO
-  REDE DN300 PVCDEFOFO
-  REDE DN400 PVCDEFOFO

-  REGISTRO DE MANOBRA
-  TE DE SERVIÇO INTEGRADO ARTICULADO DN50MM/DE60MM
-  POÇO DE VISITA 130X130



MUNICÍPIO DE NOVA HARTZ  
AUTARQUIA NASCENTE DAS ÁGUAS



MAPA LOCALIZAÇÃO  
Rua General Camara

ASSUNTO:

REDE SECA DE ABASTECIMENTO D'ÁGUA

LOCAL:

NOVA HARTZ – RIO GRANDE DO SUL – BRASIL

DESENHO:

Arq.Hanel

PRANCHA:

ESCALA:

1/500

06

DATA:

Junho /2018