


Perfil Longitudinal Eixo Central Rua

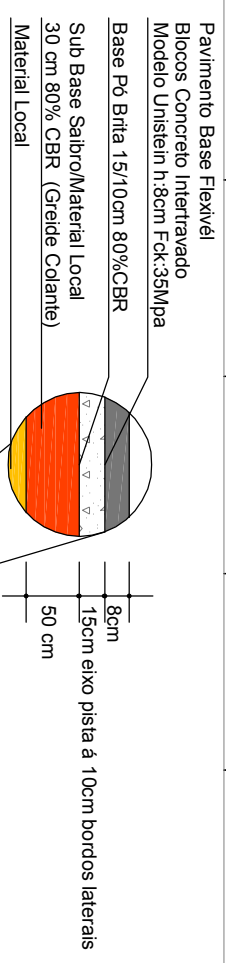
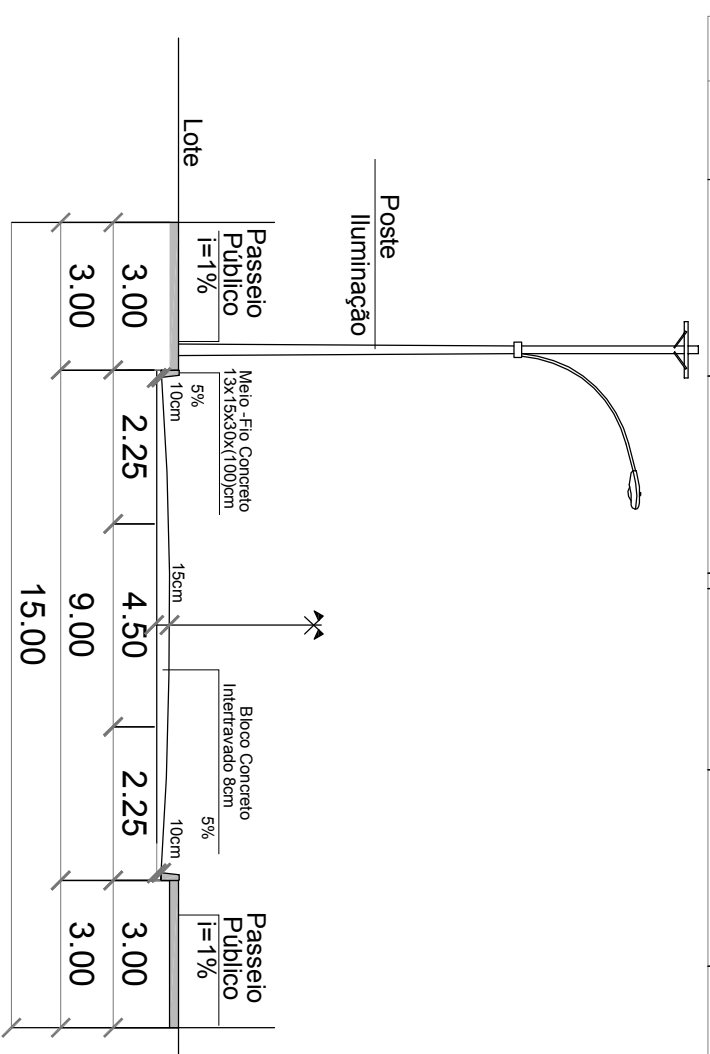
Escala Horizontal: 1/250
Escala Vertical: 1/50



Perfil de Projeto Executado da Rua
Sub Base Salbro/Material Local
Greide Colante
Base Pó Brita 15/10cm 80%CBR

Pavimento Base Flexível
Blocos Concreto Intertravado
Modelo Unistein h:8cm

Perfil Natural do terreno
Conforme Levantamento Topográfico



Corte Esquemático Transversal Pavimentação Greide Colante Estacas E3/E14+7,44m

Esc.: s/esc.

- LEGENDA:
- Passeio Público (120cm)
 - Terreno Natural (180cm)
 - Meio Fio Concreto (13x15x30x100cm)

RUA ANGRA DOS REIS

PERFIL TOPOGRÁFICO CONFORME LEVANTAMENTO EFETUADO NO DIA 14/07/2017, PELO RESPONSÁVEL TÉCNICO EDSON VANDERLEI WAGELSKI, CREA/R.S 112981 - TD

FOI EFETUADO NO DIA 12/08/2017 A ALTERAÇÃO DA CAIXA DO ARUAMENTO, CONFORME PROJETO DO PERFIL DA PRANCHA 04, SENDO ESTE EXECUTADO PELO MUNICÍPIO DE NOVA HARTZ, SOB RESPONSABILIDADE TÉCNICA DO ENG. FABRÍCIO BISCHOFF

SENDO TODO O SERVIÇO DE CORTE E ATERRO DE RESPONSABILIDADE DO MUNICÍPIO, INCLUSIVE CUSTOS, NÃO FAZENDO PARTE DO ESCOPO DO ORÇAMENTO

MUNICÍPIO DE NOVA HARTZ

Projeto Viário
Rua Angra Dos Reis-Bairro Vila Nova-Nova Hartz-RS

Projeto
Cortes Transversal e Longitudinal



ASSUNTO:	NOVA HARTZ - RIO GRANDE DO SUL - BRASIL
LOCAL:	

DESENHO:	FRANCHA:
Eng. Bischoff	04
ESCALA:	
INDICADA	
DATA:	
Fevereiro 2016	