

B3-22  
A = 0,204 ha

Cota de fundo  
36,00

3-23-25 DN 400  
50,00 m 1,85%  
CGIM = 37,43 m  
CGIJ = 36,51 m

PV-3-23

PV-3-25

Km 1+40.000

Km 1+20.000

Km 1

000+086+0 m

3-22-23 DN 400  
10,00 m 1,00%  
CGIM = 37,53 m  
CGIJ = 37,43 m

3-24-25 DN 400  
10,00 m 1,00%  
CGIM = 36,52 m  
CGIJ = 36,42 m







PV-3-22

PV-3-24

B3-21  
A = 0,124 ha

B3-23  
A = 0,153 ha

LEGENDA

-  TUBULAÇÃO DE PEAD (VER DIÂMETRO PLANTA)
-  BACIA DE CONTRIBUIÇÃO
-  CAIXA 1,20 x 1,20 INTERNA
-  CAIXA 0,80 x 0,80 INTERNA
-  ALA / BOCA DE BUEIRO
-  POSTE EXISTENTE



MUNICIPIO DE NOVA HARTZ

PAVIMENTAÇÃO, SINALIZAÇÃO, DRENAGEM E REDE DE ÁGUA

Rua Dois de Dezembro



ASSUNTO:

PROJETO DE DRENAGEM

LOCAL:

NOVA HARTZ - RIO GRANDE DO SUL - BRASIL

DESENHO:

Eng. Bischoff

PRANCHA:

5-14

ESCALA:

1/200

DATA:

DEZ/2017