

Rua Princesa Isabel

B11-3
A = 0,205 ha

11-3-5 DN 400
30,91 m 4,04%
CGIM = 53,32 m
CGIJ = 51,30 m

B11-1
A = 0,128 ha

11-1-3 DN 400
30,91 m 1,60%
CGIM = 53,81 m
CGIJ = 53,32 m

PV-11-5

PV-11-3

Km 2+20.000

Km 2+40.000

Km 2+80.000

11-2-3 DN 400
10,00 m 1,00%
CGIM = 53,42 m
CGIJ = 53,32 m

11-4-5 DN 400
10,00 m 1,00%
CGIM = 51,40 m
CGIJ = 51,30 m







PV-11-4

B11-4
A = 0,154 ha

PV-11-2

B11-2
A = 0,096 ha

LEGENDA

-  TUBULAÇÃO DE PEAD (VER DIÂMETRO PLANTA)
-  BACIA DE CONTRIBUIÇÃO
-  CAIXA 1,20 x 1,20 INTERNA
-  CAIXA 0,80 x 0,80 INTERNA
-  ALA / BOCA DE BUEIRO
-  POSTE EXISTENTE



MUNICIPIO DE NOVA HARTZ

PAVIMENTAÇÃO, SINALIZAÇÃO, DRENAGEM E REDE DE ÁGUA

Rua Dois de Dezembro



ASSUNTO:	PROJETO DE DRENAGEM
LOCAL:	NOVA HARTZ - RIO GRANDE DO SUL - BRASIL

DESENHO:	Eng. Bischoff	PRANCHA:	5-28
ESCALA:	1/200	DATA:	DEZ/2017