

B12-11
A = 0,230 ha

B12-9
A = 0,176 ha

12-7-8 DN 400
43,36 m 7,95%
CGIM = 46,95 m
CGIJ = 43,50 m

Rua Rodolfo Dreyer

PV-12-8

12-8-9 DN 400
10,00 m 3,60%
CGIM = 43,50 m
CGIJ = 43,14 m

PV-12-9

B12-8
A = 0,138 ha

12-9-11 DN 400
56,62 m 8,00%
CGIM = 43,14 m
CGIJ = 38,61 m

B12-10
A = 0,174 ha

Km 2+320.000

Km 2+300.000

Km 2+340.000

Km 2+280.000

Km 2+271.435







Km 2+267.767

Km 2+260.000

Cota de fundo
00,00

Cota de fundo
00,00

LEGENDA

-  TUBULAÇÃO DE PEAD (VER DIÂMETRO PLANTA)
-  BACIA DE CONTRIBUIÇÃO
-  CAIXA 1,20 x 1,20 INTERNA
-  CAIXA 0,80 x 0,80 INTERNA
-  ALA / BOCA DE BUEIRO
-  POSTE EXISTENTE



MUNICIPIO DE NOVA HARTZ

PAVIMENTAÇÃO, SINALIZAÇÃO, DRENAGEM E REDE DE ÁGUA

Rua Dois de Dezembro

ASSUNTO:	PROJETO DE DRENAGEM
LOCAL:	NOVA HARTZ - RIO GRANDE DO SUL - BRASIL



DESENHO:	Eng. Bischoff	PRANCHA:	5-31
ESCALA:	1/200	DATA:	DEZ/2017