













LEGENDA

-  SIN. HORIZONTAL - LINHA DE EIXO CONTÍNUA
-  SIN. HORIZONTAL - LINHA DE EIXO CADÊNCIA 1m X 1m
-  SIN. HORIZONTAL - CANALIZAÇÃO E L.R.V.
-  MEIO-FIO
-  PASSEIO EM BLOCO INTERTRAVADO 20 X10 cm COR NATURAL
-  PISO TÁTIL ALERTA - 25 X 25 cm - COR AMARELA
-  PISO TÁTIL DIRECIONAL - 25 X 25 cm - COR AMARELA
-  SIN. VERTICAL DE REGULAMENTAÇÃO
-  SIN. VERTICAL DE ADVERTÊNCIA
-  RAMPA P.N.E

Observação: os pisos táteis, em planta estão com dimensões maiores que a real (25 cm x25 cm), de modo que seja possível a visualização das peças na escala adotada. Para fins de quantitativos, a planta deve ser multiplicada por 1,60, obtendo-se, desta forma, a quantidade de pisos 25 cm x25 cm.

 <h2 style="margin: 0;">MUNICIPIO DE NOVA HARTZ</h2>			
<p>PAVIMENTAÇÃO, SINALIZAÇÃO, DRENAGEM E REDE DE ÁGUA</p> <p>Rua Dois de Dezembro</p>			
<p>ASSUNTO:</p> <p>PROJETO DE SINALIZAÇÃO</p>		<p>DESENHO:</p> <p>Eng. Bischoff</p>	
<p>LOCAL:</p> <p>NOVA HARTZ - RIO GRANDE DO SUL - BRASIL</p>		<p>PRANCHA:</p> <p>4-4</p>	
		<p>ESCALA:</p> <p>1/200</p>	
		<p>DATA:</p> <p>DEZ/2017</p>	