













LEGENDA

-  SIN. HORIZONTAL - LINHA DE EIXO CONTÍNUA
-  SIN. HORIZONTAL - LINHA DE EIXO CADÊNCIA 1m X 1m
-  SIN. HORIZONTAL - CANALIZAÇÃO E L.R.V.
-  MEIO-FIO
-  PASSEIO EM BLOCO INTERTRAVADO 20 X10 cm COR NATURAL
-  PISO TÁTIL ALERTA - 25 X 25 cm - COR AMARELA
-  PISO TÁTIL DIRECIONAL - 25 X 25 cm - COR AMARELA
-  SIN. VERTICAL DE REGULAMENTAÇÃO
-  SIN. VERTICAL DE ADVERTÊNCIA
-  RAMPA P.N.E

Observação: os pisos táteis, em planta estão com dimensões maiores que a real (25 cm x25 cm), de modo que seja possível a visualização das peças na escala adotada. Para fins de quantitativos, a planta deve ser multiplicada por 1,60, obtendo-se, desta forma, a quantidade de pisos 25 cm x25 cm.

 <h2 style="margin: 0;">MUNICIPIO DE NOVA HARTZ</h2>		
<p>PAVIMENTAÇÃO, SINALIZAÇÃO, DRENAGEM E REDE DE ÁGUA</p> <p>Rua Dois de Dezembro</p>		
<p>ASSUNTO:</p> <p style="text-align: center;">PROJETO DE SINALIZAÇÃO</p>	<p>DESENHO:</p> <p style="text-align: center;">Eng. Bischoff</p>	<p>PRANCHA:</p> <p style="font-size: 2em; text-align: center;">4-20</p>
<p>LOCAL:</p> <p style="text-align: center;">NOVA HARTZ - RIO GRANDE DO SUL - BRASIL</p>	<p>ESCALA:</p> <p style="text-align: center;">1/200</p>	<p>DATA:</p> <p style="text-align: center;">DEZ/2017</p>