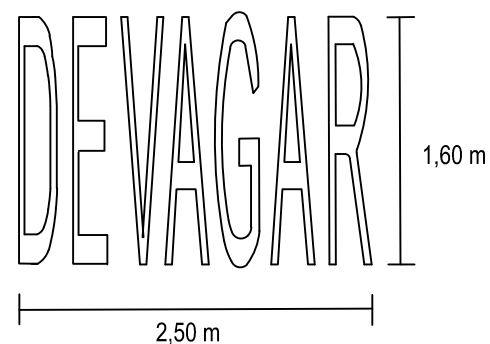
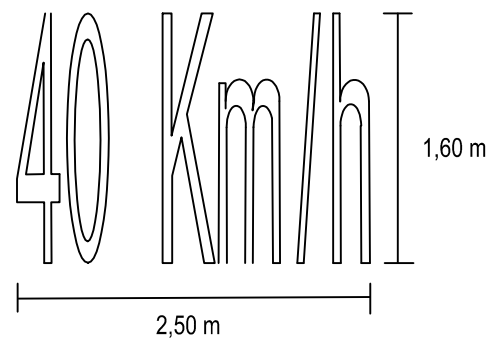
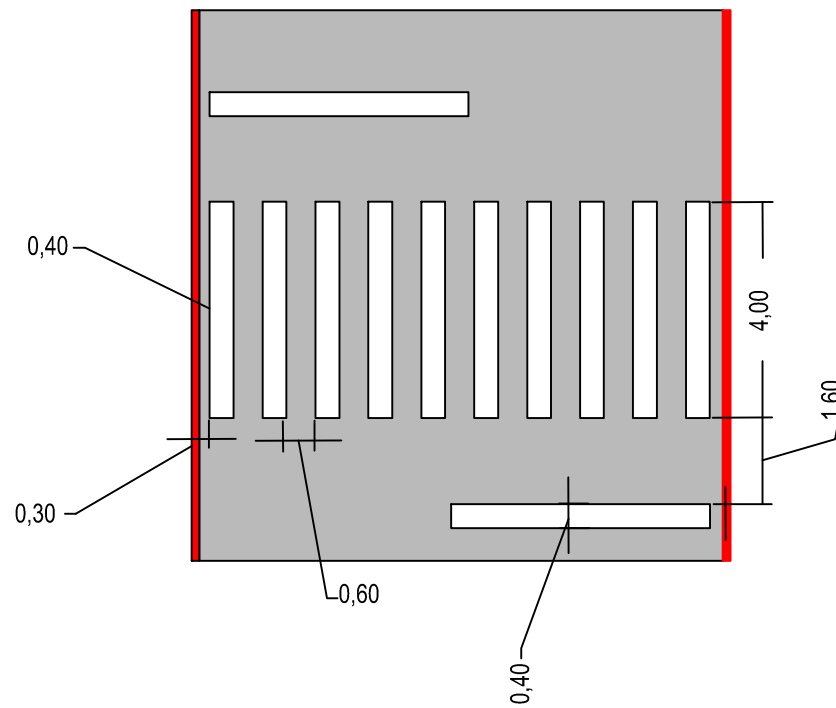
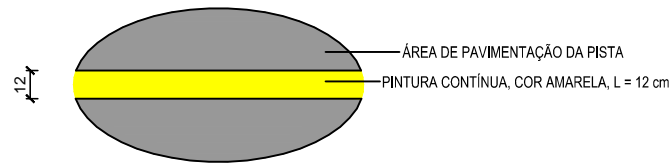


PINTURA SIMPLES NO EIXO  
SEM ESCALA



QUADRO RESUMO - SINALIZAÇÃO HORIZONTAL - RUA HENRIQUE HOFFMANN

Item	Área (m <sup>2</sup> )	Quantidade	Área total (m <sup>2</sup> )
Faixa de Pedestres dimensões variáveis	Variável	10,00	248,49
Linhas de canalização (borda externa)	0,12	166,16	19,94
Linhas de canalização (diagonais internas)	0,30	174,36	52,31
Linhas de eixo amarela - 12 cm largura e cadência 1,00 x 1,00 M	0,12	615,65	73,88
Linhas de eixo amarela - 12 cm largura e contínua	0,12	492,96	59,16
DEVAGAR	1,38	12,00	16,56
40 Km/h	1,19	4,00	4,76
Área total =			475,09 m <sup>2</sup>

QUADRO RESUMO - SINALIZAÇÃO HORIZONTAL - RUA GUILHERME ALBINO MULLER

Item	Área (m <sup>2</sup> )	Quantidade	Área total (m <sup>2</sup> )
Faixa de Pedestres dimensões variáveis	Variável	2,00	50,43
Linhas de eixo amarela - 12 cm largura e cadência 1,00 x 1,00 M	0,12	64,26	7,71
DEVAGAR	1,38	2,00	2,76
Área total =			60,90 m <sup>2</sup>



**MUNICIPIO DE NOVA HARTZ**

PAVIMENTAÇÃO, SINALIZAÇÃO, DRENAGEM E REDE DE ÁGUA

Rua Henrique Offmann

ASSUNTO:

DETALHE DE SINALIZAÇÃO

LOCAL:

NOVA HARTZ - RIO GRANDE DO SUL - BRASIL



DESENHO:

Eng. Bischoff

ESCALA:

S/E

DATA:

FEV/2018

PRANCHA:

**8-25**